

Der Themenradweg „Velo Romanum“[©]

- | Das Konzept und das Umfeld
- | Die Stationen des Rundweges
- | Die Wegebeschreibung in der Übersicht
- | Die Umsetzung des Konzepts
- | Begleitende Maßnahmen




Radwandern auf den Spuren der Römer

Grenzüberschreitende Tourismus-Routen: Römischer Wanderweg „Via Caliga“ und römischer Themen-Radweg „Velo Romanum“

Konzept

- | Verknüpfung ausgewählter Luxemburger Standorte als Themen-Rad-Route mit dem Wanderweg „Via Caliga“ auf der deutschen Moselseite
- | Aufbereitung der Route „Velo Romanum“ als eigenes Objekt zur Integration in die „Straße der Römer“
- | Anreicherung des Abschnitts „Velo Romanum“ in Luxemburg mit gallo-römischen Themen: Baumalphabet, Heiliges Arboretum, Mondkalender, Naturphilosophie
- | Begleitete Touren durch Miseler - tours and more asbl
- | Tourenverlauf auf Rad-/Wanderkarte und in der Broschüre Straße der Römer/Luxemburg
- | Ausschilderung des Rundkurses von „Velo Romanum“ durch Entente
- | Themenfaltblatt „Velo Romanum“ durch Entente

Das Umfeld: Der Themenwanderweg „Via Caliga“



| Wanderweg mit Einbeziehung römischer Thematik als Projekt der „Straße der Römer“

| „Caliga“ bedeutet „Riemensandale“



| Konzept:

- Thematische Wander- Route
- 2 Schleifen:
 - Palzem (21 km)
 - Wincheringen (19 km)
- Ausschilderung
- Informationstafeln entlang der Strecke mit den unterschiedlichsten Themen, auch ohne Bezug zur Römerkultur

- | Objektbeschreibung:
 - | Gewichtsstein einer römischen Weinkelter (Kelterstein)
 - | Beleg für den antiken Weinbau
 - | Zeitgenössischer Schutzbau von Architekt H. Colbach

- | Lage und Zugänglichkeit:
 - | hinter der Gemeinde, links neben dem Friedhof
 - | am Hang mit Ausblick zur Grabkammer,
 - | auf Distanz sichtbar und späterer Zielpunkt der Rundtour
 - | Zukünftig auch durch Fußweg zu erreichen


- | Bestehendes touristisches Angebot :
 - | Ausführliche Informationen über den Römischen Weinbau und die antike Keltertechnik
 - | geführte Touren durch Miseler – tours and more



- | Objektbeschreibung:
 - | Römischer Buntsandsteinsarkophag.

- | Lage und Zugänglichkeit:
 - | Aufgestellt auf dem Friedhof, links neben der Pfarrkirche
 - | Zukünftig erfährt der danebengelegene Platz mit einer historischen Weinpresse eine Aufwertung durch eine künstlerische Gestaltete, die das Thema „römische Kultur“ aufgreift

- | Bestehendes touristisches Angebot :
 - | Infotafel
 - | geführte Touren durch Miseler – tours and more



| Objektbeschreibung:

- | Gallo-römisches Grabmonument „op Mecheren“,
- | Grabmal einer Weinhändler-Villa in unmittelbarer Umgebung (heute NSG)

| Lage und Zugänglichkeit:

- | Bei Remerschen, Standort an der N10,
- | Fahrradweg verläuft auf der anderen Straßenseite
- | westlich an den Standort angrenzend: Haff Réimech
- | Laut und ohne Parkplätze

| Bestehendes touristisches Angebot:

- | mehrsprachige Infotafeln
- | Sitzgelegenheiten
- | schattenspendende Bäume.



Fahrradweg

N10

Wintrange - Keltisches Baumalphabet im Härebesch

| Objektbeschreibung:

- | Inszenierung des keltischen Jahreskalenders durch die 12 Monatsbäume

und/oder

- | Inszenierung und Ausschilderung eines „Mystischen Waldes“ o. ä.

| Lage und Zugänglichkeit:

- | entlang der Strecke Wintrange - Elvange

| Entstehendes touristisches Angebot:

- | Infotafel mit Einführung, Abzweig Kuerbentälchen



Wintrange - Keltisches Baumalphabet im Härebesch

Objektbeschreibung:

Inszenierung und Ausschilderung eines Weges der „Baum-Gestalten“ im Härebesch



| Objektbeschreibung:

- | Römisches Kastell auf keltischen Fundamenten
- | heute: Kapelle (Glasfenster von lokalem Künstler).

| Lage und Zugänglichkeit:

- | Bei Mondorff-les-Bains (F) im Ortsteil Munneref
- | typisch römischer Standort auf der Anhöhe am Zusammenfluss von zwei Flussläufen,
- | Ausschilderung spärlich und unübersichtlich,
- | Von Munneref in Luxemburg über Brücke in 5 Minuten zu Fuß erreichbar

| Bestehendes touristisches Angebot:

- | schattenspendende Bäume
- | Sitzgelegenheiten

| Besonderheit

- | In Altkirch „römisch inspiriertes“ Gebäude



- | Objektbeschreibung:
 - | Teil der ehemaligen Römerstraße von Lyon über Trier an den Rhein (westliches Moselufer).
- | Lage und Zugänglichkeit:
 - | Bei Filsdorf,
 - | gradliniger Verlauf von Hettange-Grande über Dalheim (kurzer Abschnitt vor Filsdorf unter dem heutigen Straßenverlauf),
 - | jederzeit zugänglich.
- | Bestehendes touristisches Angebot:
 - | keines.



| Objektbeschreibung:

- | Römisches Vicus Ricciacus,
- | größter Teil der Siedlung bis zum heutigen Tage unausgegraben, unter der heutigen Ortschaft Dalheim.

| Lage und Zugänglichkeit:

- | Bei Dalheim,
- | leicht abseits der heutigen N13, Zugang über befestigten Weg,
- | Wegweiser an der N13,
- | Wichtiger Knotenpunkt an der ehemaligen Römerstrasse von Lyon über Trier an den Rhein (Mainz, Koblenz, Köln)

| Bestehendes touristisches Angebot:

- | Parkgelegenheiten am Standort, Hinweisschild am Ort,
- | abgegrenztes Gelände, allerdings jederzeit zugänglich,
- | Sitzgelegenheiten
- | Begleitete Touren



| Objektbeschreibung:

- | Römisches Theater,
- | Teil des Vicus Ricciacus, wichtiger Knotenpunkt an der ehemaligen Römerstrasse von Lyon über Trier an den Rhein (Koblenz).

| Lage und Zugänglichkeit:

- | Am Rande des heutigen Dorfes Dalheim,
- | abgegrenztes Gelände, für Besucher nicht zugänglich, allerdings von außen sichtbar,
- | angelehnt an einen heutigen Bauernhof,
- | keine Anfahrtsbeschilderung.

| Bestehendes touristisches Angebot:

- | Hinweisschild vor Ort,
- | keine Informationsvermittlung,
- | keine ausgewiesenen Parkplätze, allerdings Parkmöglichkeiten am Standort
- | Begleitete Touren



Bech-Kleinmacher - Grabkammer

- | Objektbeschreibung:
 - | Grabkammer mit Sarkophag aus der Römerzeit (um 300 n. Chr.),
 - | Rekonstruktion mit tempelartigem Obergeschoß.
- | Lage und Zugänglichkeit:
 - | Oberhalb Bech-Kleinmacher,
 - | am Hang mit Ausblick über das Tal,
 - | beidseitig der Mosel auf Distanz sichtbar,
 - | zu Fuß zugänglich ab Bech-Kleinmacher.
- | Bestehendes touristisches Angebot :
 - | Mehrsprachige Infotafeln,
 - | geführte Besichtigung



Stadtbredimus - Ehemalige Römerbrücke

| Objektbeschreibung:

- | Ehemalige römische Moselbrücke Stadtbredimus-Palzem,
- | Keine Überreste sichtbar (beim Schleusenbau zerstört)

| Touristisches Angebot:

- | Bisher keines, jedoch bestehen Überlegungen, einen Teil der ehemaligen Brücke Seite künstlerisch zu inszenieren.



Zur Veranschaulichung:
Zeichnung der ehemaligen Römerbrücke



Wegbeschreibung: „Velo Romanum“ (1/4)

- | Anknüpfen an die bestehende Via Caliga (Ost) an der Moselbrücke in Remich,
- | ab Remich auf der CR 1520 nach Bech-Kleinmacher,
- | Start des Rundweges in Bech-Kleinmacher: „Velo Romanum“
- | Besuch des römischen Keltersteins, im neuen Valentini-Bauwerk, moderne Häuser mit römischem Stil, entworfen von Valentini
- | Weiterfahrt auf der Route du Vin nach Schwebsange, Sarkophag
- | Weiter auf dem Fahrradweg an der Mosel entlang bis zum Grabmal der ehemaligen Weinhändlervilla bei Remerschen



Wegbeschreibung: „Velo Romanum“ (2/4)

- | durch Haff Réimech bis Wintrange
- | Weiterfahrt von Wintrange Richtung Elvange durch das Kurlerbachtal nach Elvange und Ellange
- | Abzweig Richtung Mondorf-les Bains und Altwies
- | Ab Lémillen auf der ehemaligen Römerstraße nach Filsdorf



Wegbeschreibung: „Velo Romanum“ (3/4)

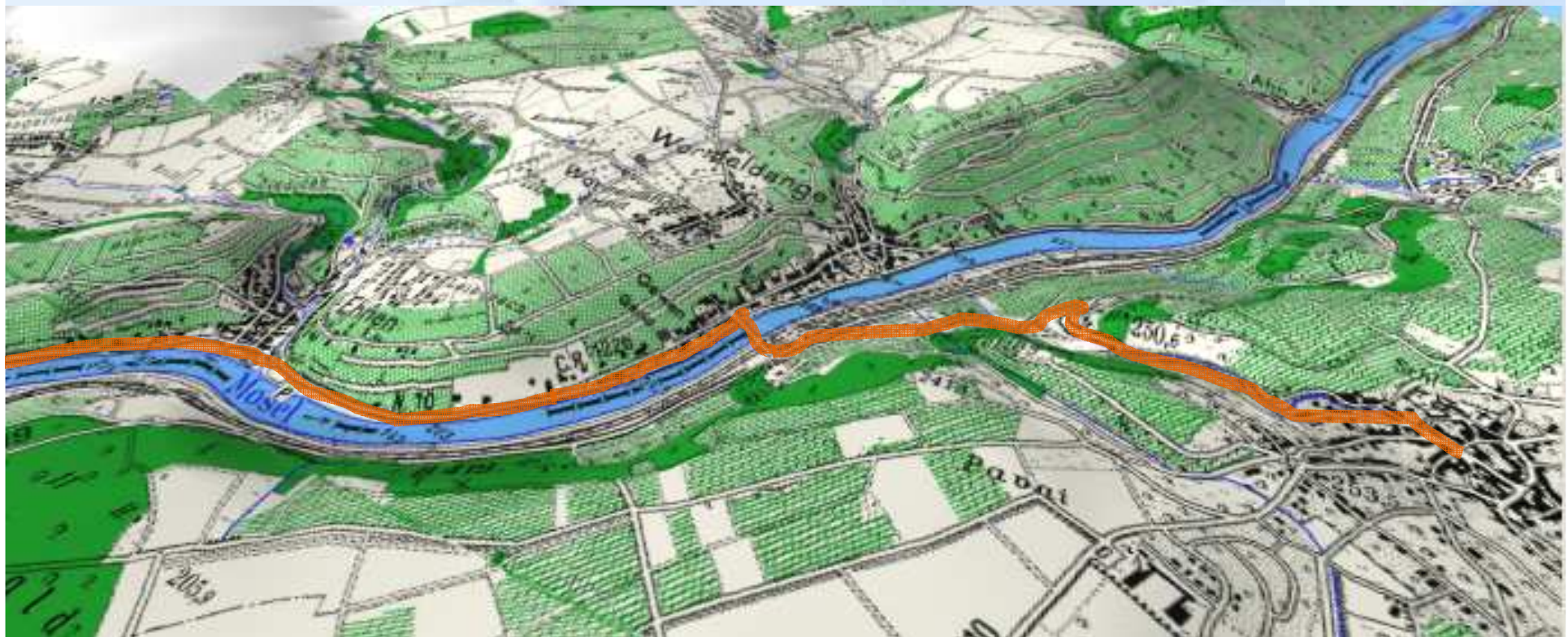
- | bei Filsdorf führt die Straße von der ehemalige Römerstraße über den „Leichewee“ Richtung Dalheim, Besichtigung den Vicus Ricciacus und das adlerdenkmal
- | in Dalheim Besichtigung des Theaters,
- | von Dalheim über Ellange und den Jangelis Weg zum Scheierbiertg und zurück nach Bech-Kleinmacher zum Grabheiligt mit wunderschöner Aussicht und Blick zum Ausgangspunkt der Tour
- | Ende des Rundkurses in Bech-Kleinmacher
- | Entfernungen:
 - | Bech-Kleinmacher → Bech-Kleinmacher: ca. 33 km
 - | Remich → Remich: ca. 38 km
 - | Anschluss Remich → Stadtbredimus: 3 km



Wegbeschreibung: „Velo Romanum“ / Via Caliga West (4/4)

... anschließende Optionen:

- | Weiterfahrt auf dem Moselradweg über Ehen (Weinmuseum) nach Wormeldange (Besuch der Crémant-Kellerei), anschließend über die Moselbrücke nach Wincheringen: Anschluss an die Via Caliga Ost, Remich → Wincheringen: 47 km.



Begleitende Maßnahmen

- | Die Fahrradroute „Velo Romanum“ ausschildern:
 - | Wegweiser mit Logo von *Straße der Römer* & „Velo Romanum“ entwerfen
 - | Genehmigung zur Ausschilderung bei Eigentümern einholen: Straßenbauverwaltung, Gemeinden, Forst, Weinbau etc. (Entente)
 - | Vorhandene Pfähle und sonstige Unterlage benutzen und nur in Ausnahmen eigene erstellen
 - | als Metallplakette, Klebefolie und Richtungspfeile herstellen lassen (ca. 200 Stück)
 - | Wegführungs-Schilder aufstellen
- | Thementafeln an ausgewählten Standorten anbringen: Baumalphabet im *Härebesch* und Warnschild bei der Abfahrt vom *Rastplatz Scheierbiereg* zur Grabkammer Bech-Kleinmacher
- | Aufnahme der Radweges in die neu erscheinenden Radkarten und Faltblätter
- | Eigenes Informations-Faltblatt, aufbereitet mit Streckenprofil, Routenkarte, Fotomaterial und „Seitensprüngen“ zu Gastronomie und Interessantem...

Aufbereitung: begleitete Tour und „specials“

Zusätzlich zur beschriebenen Infrastruktur für Individualreisende sollten weitere Angebotselemente geschaffen werden:

- | Organisation von eintägigen Radwanderangeboten durch Touren von *Miseler – tours and more*
 - | für Gruppen auf Anfrage
 - | mit festen Terminen im Rahmen von Aktionstagen zur Römischen Kultur wie Denkmaltage etc.

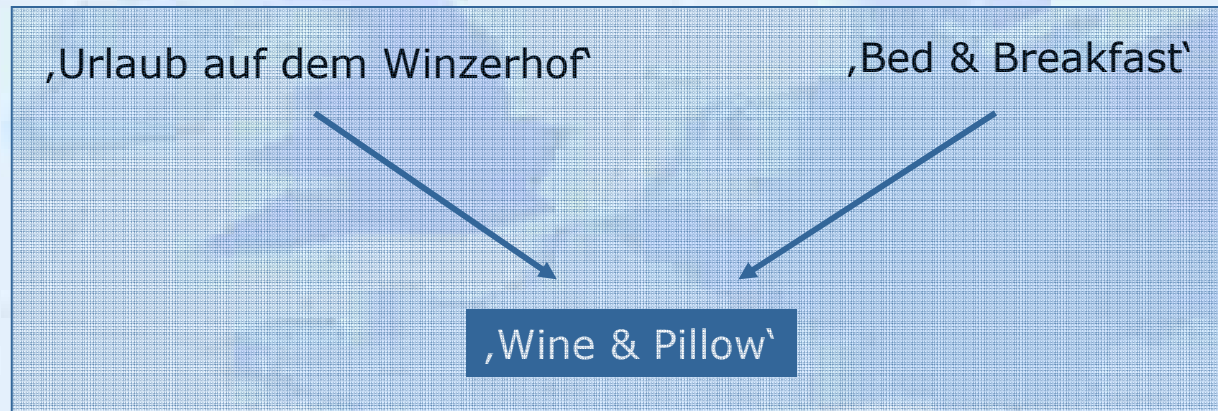
- | Arrangements für Gäste in Kooperation mit Hotels mit kleinen Programmen/Animationen an den einzelnen Stationen

- | Zusätzliche Imbisse mit römischer Küche



Aufbereitung: Themen & Beherbergung

- | Schaffen neuer nachfrageorientierter und innovativer Beherbergungsangebote
- | Beispiel:



- | Konzept:
 - | Winzerbetriebe stellen Gästezimmer zur Verfügung,
 - | Empfang durch den Winzer,
 - | Geschenk bei Ankunft: eine Flasche Wein aus eigener Produktion bzw. eine Flasche „Mulsum“ (römischen Kräuterwein),
 - | Lokaler Catering-Service: Bestellungen für Frühstück werden von allen teilnehmenden Winzerbetrieben eines Ortes am Vorabend gesammelt und am nächsten Morgen ausgeliefert,
 - Gäste können auf ihren Zimmern frühstücken,
 - | Gepäcktransfer zum nächsten Hotel bzw. Winzerhof für Radfahrer und Wanderer.

Kalkulation Materialkosten der Ausschilderung

| Das Wegweiser-System der Fahrradroute „Velo Romanum“

- | Wegweiser mit Logo von *Straße der Römer* & „Velo Romanum“ entwerfen
- | Ca. 100 hochwertige Aluminium-Schilder, farbig, ca. 10 X 12 cm
- | Ca. 100 Klebefolien, farbig, ca. 10 X 12 cm
- | Ca. 200 Richtungspfeile auf Rollen, schwarz
- | Einige wenige Wegeführungs-Pfähle

| Kalkulation (Referenzbetrieb, MfWirtschaft, MfUmwelt, Fa. Barth, MZG)

- 100 Aluminium-Schilder: 350 €
- 100 Klebefolien: 300 €
- 200 Richtungspfeile: 44 €
- 10 Wegeführungs-pfähle 200 €

Summe: ca. 900 € Material